

Commune de
Longperrier

PLAN LOCAL D'URBANISME

Plan de zonage n°1
1/5 000

"Vu pour être annexé à la délibération du 04/02/2011
approuvant les dispositions du Plan Local d'Urbanisme
mis en révision."

Fait à Longperrier,
Le Maire,





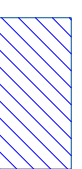

ARRETE LE : 16/07/2010
APPROUVE LE : 04/02/2011

Etude réalisée par :

Environnement Conseil
Urbanisme Environnement Communication
agence Nord
ZAC du Chevallement
55230 Les Vaux
55230 Châlons-en-Champagne
Tél. : 03 27 97 36 39
w w w . e c c u r b a n i s m e . c o m

agence Ouest
Parc d'activités La Longe Buisson
251, rue Chatelet-Auger - SARL B
51000 Châlons-en-Champagne
Tél. : 03 26 64 05 01
Fél. : 02 32 32 33 28
groupe
audicé
optique équilibrées

Légende

-  Limite de zone
-  Limite de secteur
-  ① Emplacement réservé
-  Espaces Boisés Classés
-  Bande inconstructible de 50 m. Protection des lisères en appui d'un massif boisé de plus de 100 ha.
-  Zone de bruit (100 m de part et d'autre de la RD 401)

Zone A	Zone agricole
Zone N	Zone naturelle
Secteur NI	Secteur naturel de loisirs

N°	Surface	Objet	Bénéficiaire
ER n° 6	3615 m²	Accès au fossé pour entrelain (6 m de largeur)	Intercommunauté Commune
ER n° 16	5356 m²	Bassin de rétention	Commune

