

Commune de Longperrier

PLAN LOCAL D'URBANISME

Plan de zonage n°2
1/2000

"Vu pour être arrêté à la délibération du 04/02/2011 approuvant les dispositions du Plan Local d'Urbanisme mis en révision,"
Fait à Longperrier,
Le Maire,





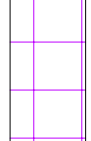

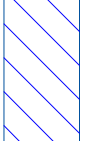


ARRÊTÉ LE : 16/07/2010
APPROUVÉ LE : 04/02/2011

Etude réalisée par :
Environnement Conseil
Urbanisme Environnement Communication
ZAC de Chambray
58220 Chambray
58000 Sully-sur-Loire
Tél. : 03 23 97 38 39
W W W . E N V I R O N N E M E N T C O N S E I L . F R

Parti d'attachés à la Loire
251 rue de la République - 44100 Nantes
Tél. : 02 85 64 05 01
Tél. : 02 33 33 33 28

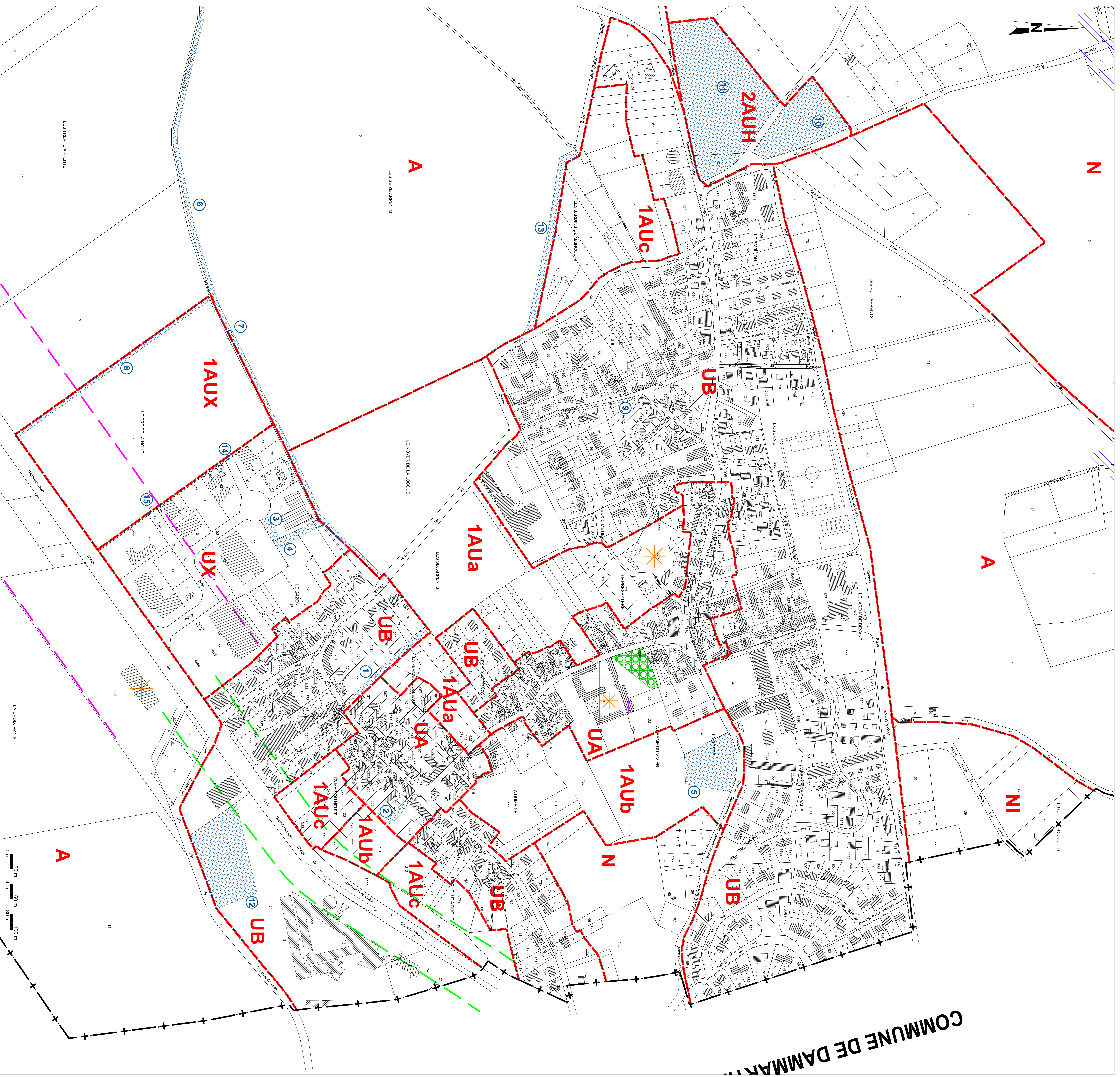
groupement
audicé
ZAC de Chambray
58220 Chambray
58000 Sully-sur-Loire
Tél. : 03 23 97 38 39

Légende

	Limite de zone
	Limite de secteur
	1 Emplacement réservé
	Espaces Boisés Classés
	Corps de ferme à préserver au titre de l'article L123-17 ° du code de l'urbanisme
	Corps de ferme en activité
	Bande inconstructible de 50 m. Protection des lisières en appui d'un massif boisé de plus de 100 ha.
	Zone de bruit (100 m de part et d'autre de la RD 401)
	Zone de bruit (30 m de part et d'autre de la RD 401)

Zone UA	Zone urbaine (secteur ancien)
Zone UB	Zone urbaine (dominante pavillonnaire)
Zone UX	Zone urbaine à vocation économique
Zone 1AU	Zone d'urbanisation future (court terme)
Secteur 1AUa	Le Presbytère, les Six Arpents, le Noyer de la Locque
Secteur 1AUB	La Rosée, la Durmaine, Rue du Bordet/RD 401
Secteur 1AUC	Les Jardins de Marincourt, la rue/le à Dugue, la Maison Neuve
Zone 1AUX	Zone d'urbanisation future à vocation économique (court terme)
Zone 2AUH	Zone d'urbanisation future réservée au relogement des "gens du voyage" sédentarisés
Zone A	Zone agricole
Zone N	Zone naturelle
Secteur NI	Secteur naturel de loisirs

N°	Surface	Objet	Bénéficiaire
ER n° 1	1304 m²	Création de voirie 10 m de largeur	Commune
ER n° 2	465 m²	Création de voirie 8 m de largeur	Commune
ER n° 3	330 m²	Création de voirie 10 m de largeur	Commune
ER n° 4	685 m²	Création de voirie 10 m de largeur	Commune
ER n° 5	4 000 m²	Aménagement d'une place	Commune
ER n° 6	3 615 m²	Accès au fossé pour entretien (6 m de largeur)	Intercommunalité
ER n° 7	2 629 m²	Accès au fossé pour entretien (6 m de largeur)	Commune
ER n° 8	1 573 m²	Réseau d'assainissement (station d'épuration)	Commune
ER n° 9	134 m²	Elargissement de voirie (4 3 m)	Commune
ER n° 10	6 475 m²	Aménagement d'habitat adaptés au relogement des "gens du voyage" sédentarisés	Commune
ER n° 11	18 406 m²	Aménagement des "gens du voyage" sédentarisés relogement des "gens du voyage" sédentarisés	Commune
ER n° 12	7 143 m²	Aménagement d'une salle communale	Commune
ER n° 13	2 529 m²	Création de voirie et traitement de la frange	Commune
ER n° 14	40 m²	Accès à la zone d'activités	Commune
ER n° 15	30 m²	Accès à la zone d'activités	Commune



COMMUNE DE DAMMARVILLE